

I- краевая научно-практическая конференция. «Трудные вопросы истории России: методы преподавания и новые подходы в науке»

## История крепостей и казачьих станиц Азово-Моздокской линии



*Автор работы: Шевченко Яна,  
10 класс.*

*Место выполнения работы:  
МКОУ СОШ №2 с. Овоци  
Туркменского района  
Ставропольского края.*

*Научный руководитель:  
Фомина Алла Витальевна,  
учитель истории  
МКОУ СОШ №2 с. Овоци*

# ПЕРВЫЕ ПОСЕЛЕНЦЫ НА КАВКАЗЕ





# Крепость Святой Крест на Сулаке



# Крепость Кизляр





**От Моздокской крепости ничего не осталось:  
ни стены, ни башни, ни камешка, только  
воспоминания современников, какая она была  
мощная и грозная.**



**Но как память о глухих местах в  
Моздоке берегут и охраняют  
огромный дуб – ровесник городу.  
Дереву-аксакалу более 2,5 веков. А  
дряхлым стариком оно не  
выглядит: бодренькое и  
здоровенькое. Одним словом, дуб.**

# Станица Каргалинская 1735 г.





ИЩЕРСКАЯ





Наурская

ул. Кирова

ул. Кадырова

ул. Кирова

ул. Шерипова  
Садовая ул.

Садовая ул.

Yandex

Яндекс



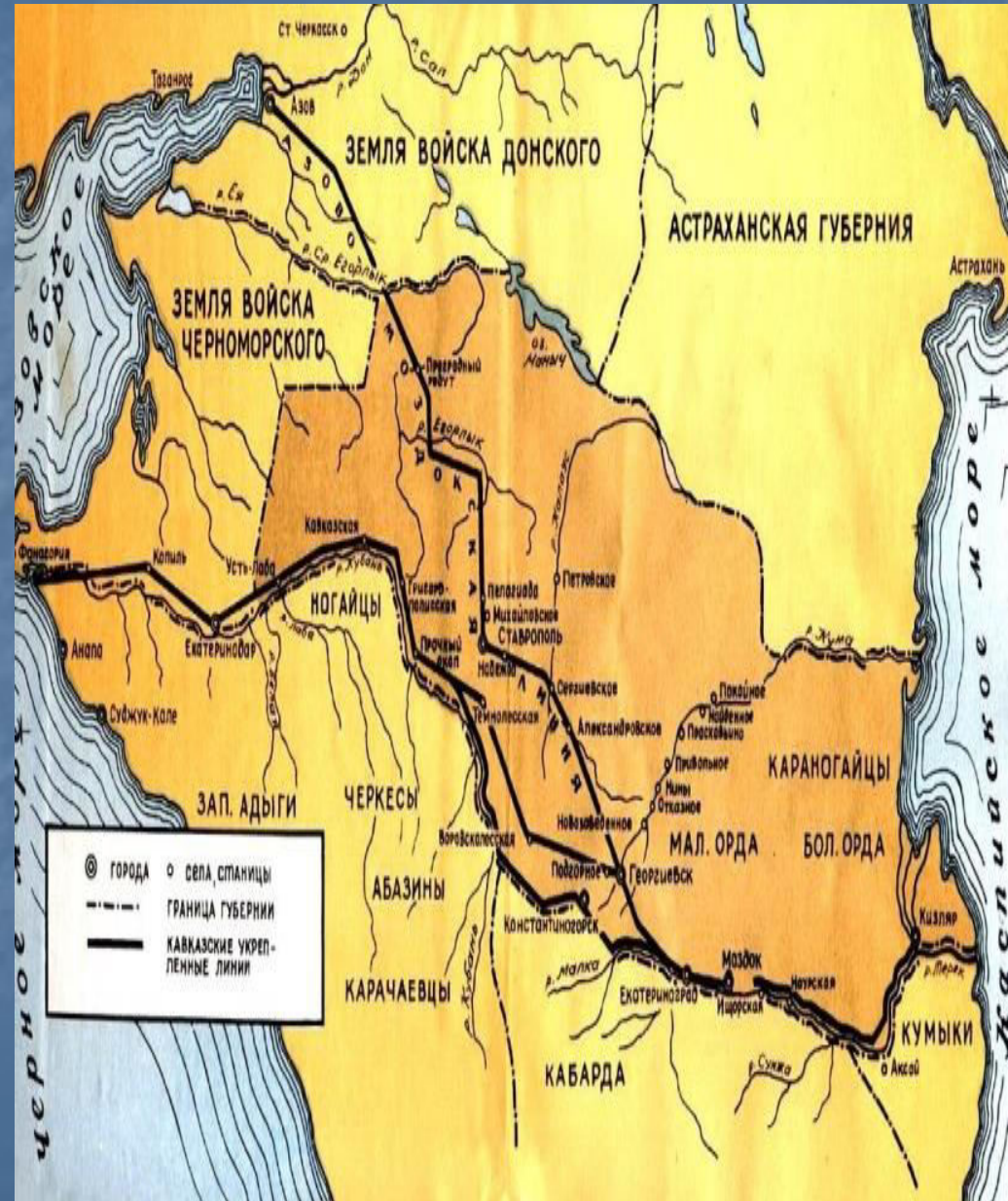
# Русско-турецкая война 1768-1774



Русско-турецкая война 1768-1774 годов была одной из серии войн России с Турцией за выход к Черному и Средиземному морям.



# Проект князя Григория Александровича Потёмкина





# Азово-Моздокская оборонительная линия



# Река Малка. Екатериноградская крепость





# Павловская крепость на реке Куре



# Марьинская крепость на реке Золке

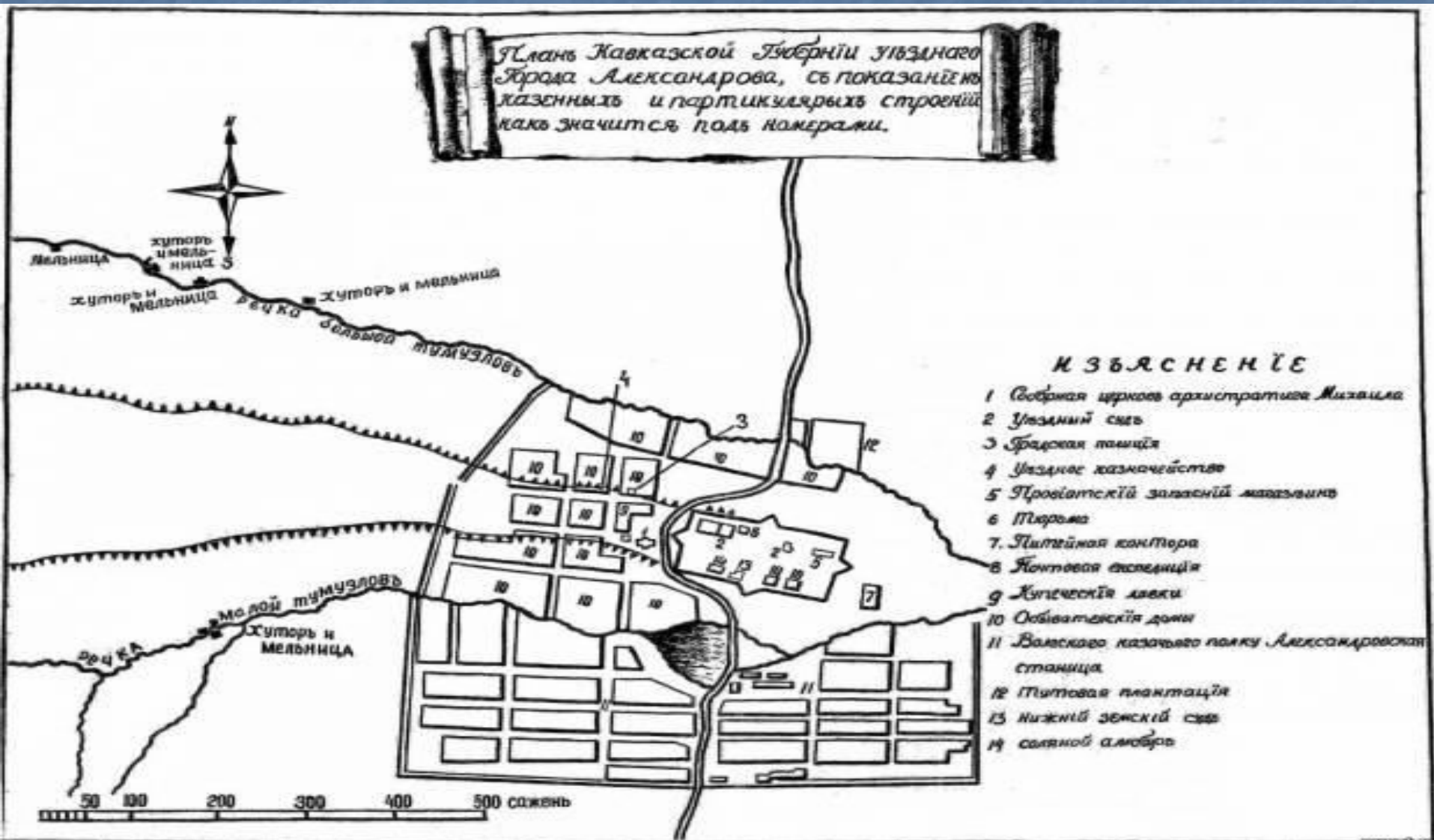




# Георгиевская крепость. Река Подкумок



# Александровская крепость на реке Томузловке





# Ставропольская крепость на реке Ташле





# Река Карамык. Андреевская крепость



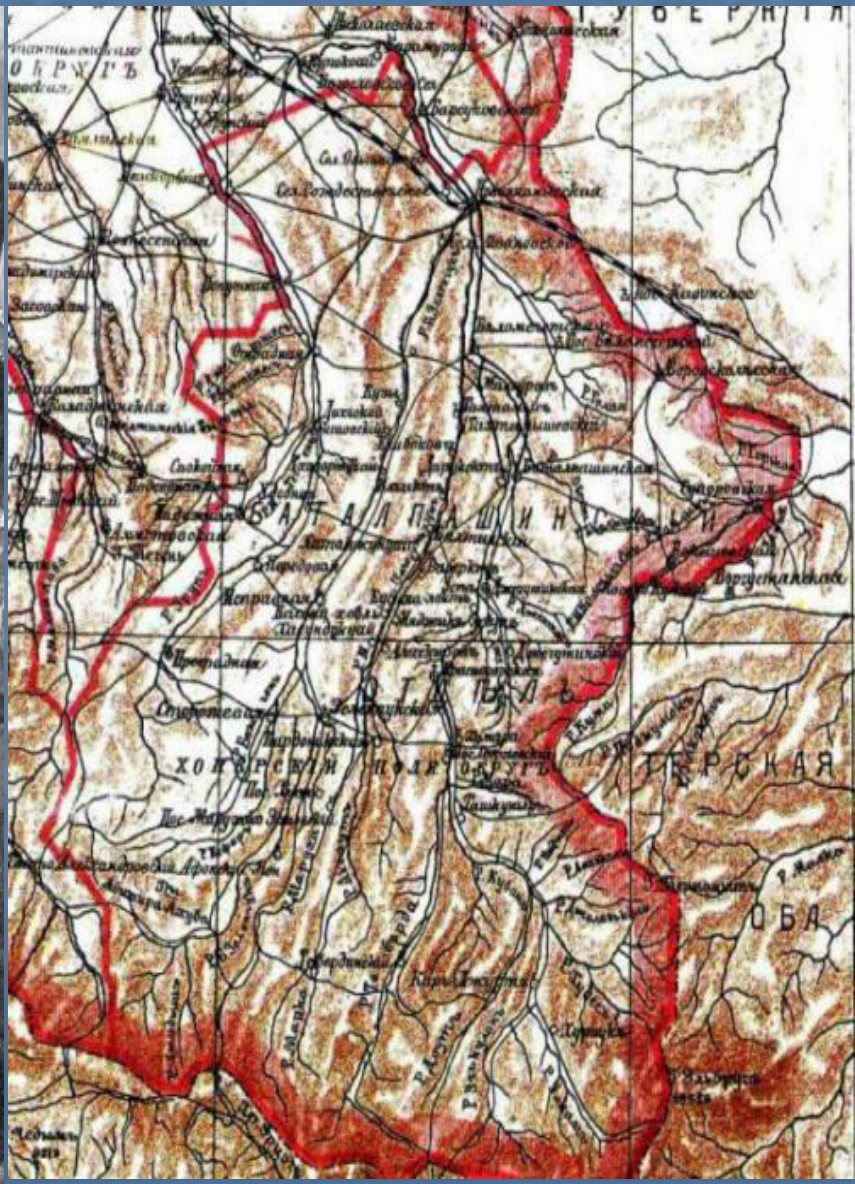


# Северная крепость на реке Чечере





# Станицы Кавказа





# Александр Васильевич Суворов



# Правобережье Кубани

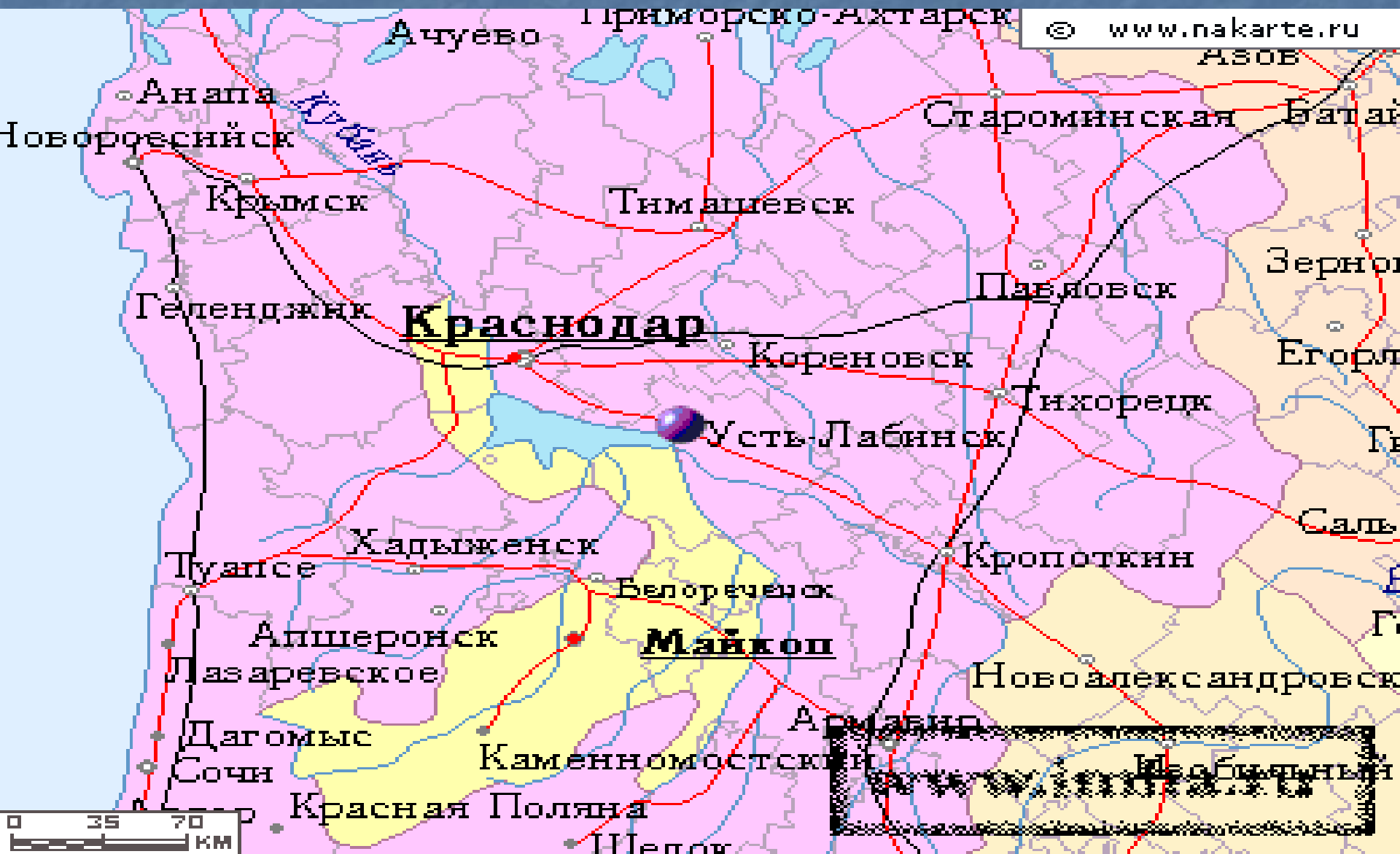




# Донские казаки



# Станица Усть-Лабинская





# Станица Кавказкая



# Станица Прочноокопская



Иванов-Александров, 1915 г.

Станица Прочноокопская, 1915 г.



# Станица Григорово-полисская



# Станица Воровсколесская





# Станица Темнолесская

СТ  
АН  
И  
Ц  
А



**ТЕМНОЛЕССКАЯ**

**ОСНОВАНА В 1794 ГОДУ  
АДЖСКИМИ КАЗАКАМИ**

Конфигурация Ставропольской крепости в точности соответствовала рельефу плато





Рядом с плато был расположен лес, названный новыми поселенцами Черным за свою необычность



Там, где теперь улица Армянская (ныне ул.Шаумяна),  
была просека через лес к озеру из родников, текущих с  
горы





Позднее казаки устроили пруды для водопоя скота в верховьях речки Желобовки в Воронцовской роще за Варваринской улицей.



Полноводные родники были на Ярмарочной площади





«В 1837 году Николай I решил перенести центр Предкавказья на Кубань из Ставрополя, не имевшего полноводной реки. Но, когда Государю подали стакан кристально чистой, вкусной холодной воды из ручья Карабин, она ему очень понравилась. И Ставрополь остался административным центром»



# Река Ташла





# Река Мамайка





# Рука Мутнянка





Место, где Якоби и Ладыженский решили заложить крепость, было уникальным, как с точки зрения природных, так и стратегических свойств





**Спасибо за внимание!**